
















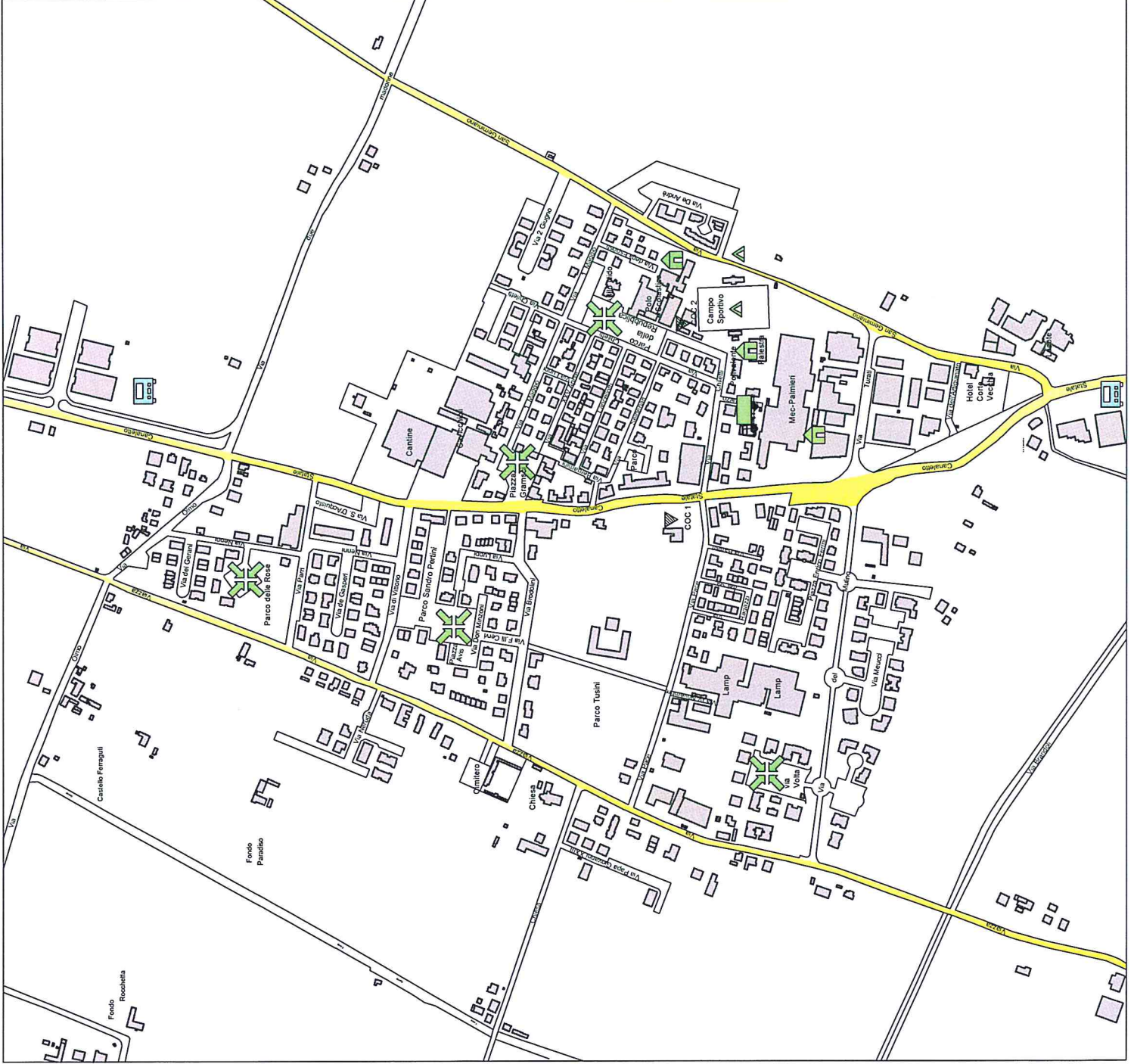
San Prospero Definizione Aree

Legenda

-  Area Attesa Scoperta
Parco della Repubblica
-  Area Attesa Scoperta
Piazza Gramsci
-  Area Attesa Scoperta
Parcheggio Via Volta
-  Area Attesa Scoperta
Piazza delle Rose
-  Area Attesa Scoperta
Parco Pertini
-  Area di Accoglienza coperta
Polivalente + Palestra Nuova Via Chiletta
-  Area di Accoglienza coperta
Scuola Elementare Via S. Geminiano
-  Area di Accoglienza coperta
Palestra di Via Turati
-  Area Accoglienza Scoperta
Campo Sportivo
-  Area Accoglienza Scoperta
Campo di Allenamento
-  COC 1 San Prospero
Comune di San Prospero
-  COC 2 San Prospero
Biblioteca
-  Area di Ammassamento
Via Dante Alighieri
-  Area di Ammassamento
SS12 Zona Ristorante La Palma
-  Depositi e Magazzini
Magazzino Via Chiletta

Vie Principali: Statale Canaletto, Via Viazza e Via San Geminiano

fasce di età	Maschi	Femmine	Totale
0 - 14	281	230	511
15 - 29	228	204	432
30 - 44	405	409	814
45 - 64	481	481	932
65 - 90	255	323	578
91 - 999	13	23	36
Tot popol.	1663	1640	3303



Elemento **COMITATI DI QUARTIERE**

Voce **SAN PROSPERO**

Selezione: Italiani Extracomunitari Comunitari

FASCE DI ETA'	MASCHI	FEMMINE	Totale	PERC. M	PERC. F	TOT. PE.
0 - 14	281	230	511	16,90 %	14,02 %	15,47 %
15 - 29	228	204	432	13,71 %	12,44 %	13,08 %
30 - 44	405	409	814	24,35 %	24,94 %	24,64 %
45 - 64	481	451	932	28,92 %	27,50 %	28,22 %
65 - 90	255	323	578	15,33 %	19,70 %	17,50 %
91 - 999	13	23	36	0,78 %	1,40 %	1,09 %
TOTALE POPOLAZIONE	1663	1640	3303			

